

Odder Kommune

Vinter- og Renholdelsesregulativ.



Indholdsfortegnelse:

1. **Indledning**
2. **Kommunens pligter– Kommuneveje og offentlige stier m.v.**
 - 2.1 Snerydning
 - 2.2 Glatførebekæmpelse
 - 2.3 Renholdelse – offentlige veje og stier m.v.
3. **Grundejernes pligter – Kommuneveje og offentlige stier m.v.**
 - 3.1 Snerydning
 - 3.2 Glatførebekæmpelse
 - 3.3 Renholdelse
4. **Grundejernes pligter – Private fællesveje.**
 - 4.1 Private fællesveje og stier
 - 4.2 Nærmere bestemmelser om udførelsen
- 5 **Tilsyn og regler for grundejerpligter mv.**

Bilagsoversigt:

- Bilag A: Vintervejklasser, vejtyper, servicemål og metoder, samt fortegnelse over offentlige veje og pladser, hvor vintervedligeholdelse og glatførebekæmpelse udføres af kommunen.
- Bilag B: Fortegnelse over offentlige stier, hvor vintervedligeholdelse og glatførebekæmpelse udføres af kommunen, samt stiernes placering i vintervejklasser.
- Bilag C Kommunens vinterberedskab.
- Bilag D Oversigtskort og link til detailkort.
- Bilag D.1.1. Kommunale veje og stier m.v.*
- Bilag D.1.2. Private fællesveje og stier i byzone m.v. samt sommerhusområder.*
- Bilag E Definitioner.
- Bilag F Skitser med principper for grundejernes pligter på fortov og sti.

1. **Indledning.**

I henhold til Lov om offentlige veje § 62, har kommunen pligt til at sørge for snerydning, træffe foranstaltninger mod glat føre og sørge for renholdelse på kommuneveje og offentlige stier, der administreres af kommunalbestyrelsen.

Nærmere regler for gennemførelse af disse aktiviteter fremgår af dette regulativs afsnit 2.

Efter § 64 i samme lov har kommunen for byer og bymæssige områder bestemt, at grundejerne, hvis ejendom grænser til kommuneveje eller offentlige stier, der administreres af kommunalbestyrelsen, skal snerydde, glatførebekæmpe og renholde fortove og sti ud for ejendommen, som beskrevet nærmere i dette regulativs afsnit 3.

Endvidere har kommunen i henhold til §§ 8, 23, 79 m.fl. i Lov om private fællesveje bestemt, at visse private fællesveje skal ryddes for sne, glatførebekæmpes og renholdes af grundejerne, som beskrevet i efterfølgende afsnit 4.

Alle ovenstående beslutninger er truffet efter forhandling med politiet i overensstemmelse med nævnte lovgivning.

Kommunevejene og de offentlige stier, der administreres af kommunalbestyrelsen, er opdelt i vinterklasser. Disse klasser knytter sig til forskellige servicemål, der afhænger af vejens og stiens betydning for færdselens afvikling. Nærmere beskrivelse af klasser med tilhørende servicemål fremgår af bilag A og B.

Lister og links m.v. til oversigtskort med oplysninger om kommuneveje og offentlige stier, der administreres af kommunalbestyrelsen m.v., fremgår af bilag D1.1 og 1.2.

2. **Kommunens pligter – Kommuneveje og offentlige stier m.v.**

Snerydningen, bekæmpelse af glat føre og renholdelse på kommuneveje og offentlige stier m.v., der administreres af kommunalbestyrelsen, er tilrettelagt og iværksættes samt udføres med udgangspunkt i følgende regler, der er forhandlet med politiet.

Indsatsen ved snerydning og glatførebekæmpelse iværksættes og udføres ud fra en konkret behovsvurdering og er tilrettelagt ud fra, at de anførte servicemål, som fremgår af bilag A hhv. bilag B, kan opfyldes i prioriteret rækkefølge. I situationer, hvor servicemålene ikke kan opretholdes, prioriteres indsatsen, der hvor det vurderes vigtigst af hensyn til færdselens afvikling hhv. trafikikkerheden.

Kommunens vinterberedskab er etableret i tiden 15. oktober til 15. april, med mindre særlige vinterforhold nødvendiggør en længere beredskabsperiode.

2.1 **Snerydning.**

Snerydning iværksættes som angivet i bilag A og B.

Snebunker ved vejtilslutninger søges så vidt muligt skubbet til side, inden arbejdet indstilles. Kommunen fjerner dog ikke snebunker ved indkørsel til ejendomme, eller ud for private fællesvejes tilslutning til offentlig vej.

Kommunen rydder ikke sne på indkørselsarealer til ejendomme.

Kommunen søger så vidt muligt at undgå, at sne under rydningen kastes ind på arealer, hvor rydningspligten påhviler grundejeren. Såfremt denne situation alligevel opstår, skal sneen fjernes af grundejeren.

Snerydning af rastepladser, holdepladser o.l. iværksættes som udgangspunkt først efter, at acceptabel trafiksituation er genoprettet på kørebanen.

Bortkørsel af sne foretages kun i bymæssig bebyggelse, samt fra cykelbaner, parkeringspladser, holdepladser, gågade, og vejkryds i det omfang. At det skønnes nødvendigt af hensyn til fremkommeligheden.

For samtlige veje, der gennemløber flere kommuner gælder, at snerydning så vidt muligt sker i samarbejde med tilgrænsende kommuner, således at trafikkanterne i videst muligt omfang møder en ensartet vejtilstand.

På enkelte veje og stier har kommunen besluttet ikke at udføre snerydning, hvilke fremgår af bilag A og B.

2.2 Glatførebekæmpelse.

Glatførebekæmpelse iværksættes som angivet i bilag A og B. På vintervejklasse A1 saltes præventivt. Det tilstræbes således, at der saltes, inden der bliver glat, hvorfor saltning på disse veje kan iværksættes på alle tider af døgnet.

Kommunen glatførebekæmper ikke på indkørselsarealer til ejendomme.

Glatførebekæmpelse af rastepladser, holdepladser o.l. iværksættes som udgangspunkt først efter, at acceptabel trafiksituation er genoprettet på kørebanen.

For samtlige veje, der gennemløber flere kommuner gælder, at glatførebekæmpelse så vidt muligt sker i samarbejde med tilgrænsende kommuner, således at trafikkanterne i videst muligt omfang møder en ensartet vejtilstand.

På enkelte veje og stier har kommunen besluttet ikke at udføre glatførebekæmpelse, hvilke fremgår af bilag A og B.

2.3 Renholdelse.

Renholdelse af alle kommunale vejarealer foretages af Odder Kommune efter en fastlagt plan, og i øvrigt når særlige forhold gør det påkrævet af hensyn til trafikikkerheden.

Nærmere information kan fås her:

www.vejogpark.odder.dk

Uden for by og bymæssig bebyggelse omfatter kommunens renholdelsesforpligtigelse – bortset fra parkerings- og rasteplasser o.l. – alene den for trafiksikkerheden nødvendige renholdelse. Der henvises i øvrigt til kommunens praksis for grøftekanter, som kan læses her:

<http://www.oddernettet.dk/site.aspx?MenuID=141&Langref=75&Area=&topID=&ArticleID=5992&expandID=1374&moduleID=&ParentID=4437>

Hvor kommunen har bestemt, at private fællesveje skal administreres efter byreglerne i Lov om private fællesveje, indgår kommuneveje i disse nærmere afgrænsede områder i landzone ligeledes i kommunens plan for renholdelse. De aktuelle områder fremgår af bilag D.1.2.

3. **Grundejernes pligter – Offentlige fortove og stier m.v.**

Kommunen har efter forhandling med politiet bestemt, at grundejerne, hvis ejendom i byer og bymæssige områder grænser op til kommunevej og offentlig sti, der administreres af kommunalbestyrelsen, skal

- snerydde,
- glatførebekæmpe og
- renholde

fortov og sti, som beskrevet i dette regulativs afsnit 3.1 til 3.3.

Med fortov og sti sidestilles færdselsarealer, der overvejende er bestemt for gående færdsel. Cykelstier, gangtunneler og gangbroer er ikke omfattet af pligten.

Nævnte pligt kan højst omfatte 10 meter af de fortovs- og eller stiarealer, der ligger nærmest ejendommen. Afstanden måles fra den belægningskant på færdselsarealet, der ligger nærmest ejendommen.

Hvor grundejeren ikke har direkte adgang til fortov og sti, påhviler pligten kun grundejeren, såfremt:

- arealet ligger i ubrudt forlængelse af en adgang til ejendommen (f.eks. ved en ejendom beliggende på en hjørnegrund)
- grundejeren efter ansøgning, har fået tilladelse til at etablere en adgang.

Der henvises i øvrigt til principskitserne i bilag F.

Jernbaner og lufthavne med adgang fra ejendommen til vejen er ligeledes omfattet af denne pligt. Er adgangen alene til drift af anlægget, omfatter pligten kun strækningen ud for adgangen med et tillæg på 10 meter til hver side af ejendommens adgang.

Det i kommunen beliggende gågadeområde sneryddes, glatførebekæmpes og renholdes af grundejerne langs området. Kommunen foretager snerydning,

glatførebekæmpelse og renholdelse af færdselsarealet på Rosensgade. Der henvises i øvrig til Regulativ for pladser, gade og vej i Odder Bymidte. Det kan læses her:

http://www.oddernettet.dk/dokumenter/regulativ_pladser_gade_og_vej.pdf

Det påhviler altid grundejerne at fjerne istapper og sne, der risikere at falde ned på vej eller sti fra tage. Alternativt at opsætte forsvarlig afspærring, jf. Ordensbekendtgørelsen § 13 stk. 2.

3.1 Snerydning.

Grundejerne har pligt til at rydde fortov og sti for sne snarest muligt efter snefald.

Grundejerne har pligt til, at rydde:

- Trapper fra fortov til ejendom
- Pladsen omkring brandhaner, beredskabsinstallationer og installationer til trafikregulering i færdselsarealet.

Snerydning udføres ved, at færdselsarealet på fortov eller sti sneryddes i færdselskrævende omfang ud for ejendommen snarest muligt efter snefald.

Snebunker henlægges på det resterende fortov eller sti, eller – i det omfang her ikke er plads – på den nærmeste del af vejbanen uden for cykelsti.

Sne må ikke henlægges ud for porte og indkørsler, ved gadehjørner, ved fodgængerfelter eller andre lignende overgangssteder, idet det sådanne steder skal holdes passable.

Til befæstede arealer hører også grusbelægninger.

3.2 Glatførebekæmpelse.

Grundejerne har pligt til at træffe foranstaltninger mod glat føre på fortov og sti snarest muligt efter glatførets indtræden.

Grundejeren har altid pligt til, at bekæmpe glat føre på trapper fra fortov til ejendom.

Glatførebekæmpelse udføres ved at der spredes vejsalt, grus, sand eller lignende på hele fortovets/stiens areal snarest muligt efter glatførets indtræden. Grundejerne skal begrænse anvendelsen af andre kemiske optøningsmidler end almindelige vejsalt (NaCl) ved glatførebekæmpelsen.

3.3. Renholdelse:

På fortov og sti har grundejerne pligt til at

- fjerne ukrudt og lignende,
- renholde fortove eller stier, der er asfalterede, brolagte, flisebelagte eller på anden måde overfladebehandlede færdselsarealer,

- fjerne affald og andet, der er særligt forurenende eller til ulempe for færdslen, renholde grøfter, rendestene, nedløbsriste, lyskasser, rørgennemløb og udløbsrender for alt, hvad der kan hindre vandets frie løb.

Grundejeren har altid pligt til at renholde trapper fra fortov til deres ejendomme.

Renholdelsen udføres ved:

- at fortove fejes efter behov,
- at grundejerne fjerner affald og andet, der er særligt forurenende eller til fare for færdslen,
- at grundejeren straks fjerner det sammenfejede og oprensede.

Affald må ikke fejes ned i rendestenen eller i de langs kantstenen anbragte rendestensbrønde.

4. Grundejernes pligter - Private fællesveje.

Det påhviler altid grundejerne at fjerne istapper og sne, der risikere at falde ned på vej eller sti fra tage. Alternativt at opsætte forsvarlig afspærring, jf. Ordensbekendtgørelsen § 13 stk. 2.

4.1 Private fællesveje og stier.

Grundejernes pligter omfatter det samlede færdselsareal, således også kørebane, parkeringsarealer og lignende. Snerydning og glatførebekæmpelse gælder ikke færdselsarealer befæstet med græs.

Følgende er bestemt efter forhandling med politiet:

I byzone m.v.:

Kommunen har bestemt, at grundejere, hvis ejendom er beliggende i byzone, og afgrænsede områder i landzone, der grænser til privat fællesvej og sti, og som fremgår af bilag D 1.2, skal:

- snerydde,
- glatførebekæmpe og
- renholde

færdselsarealet i overensstemmelse med nærværende regulativs afsnit 4.2.

Pligten er pålagt de vedligeholdelsespligtige grundejere, jf. privatvejslovens § 44.

Sommerhusområder.

Odder Kommune har besluttet, at ejerne af ejendomme i sommerhusområder, ikke har pligt til at vintervedligeholde på de veje, som er udlagt i sommerhusområder. De grundejere, der har behov for vintervedligeholdelse, sørger for nedenstående. Se bilag D 1.2.

4.2 Nærmere bestemmelser om udførelsen.

Snerydning:

Grundejerne skal rydde færdselsarealet for sne snarest muligt efter snefald. Pladsen omkring brandhaner og installationer til trafikregulering skal altid holdes ryddet for sne.

Grundejeren har altid pligt til at rydde trapper til ejendomme for sne.

Snerydning udføres ved:

- at færdselsarealet sneryddes i færdselskrævende omfang snarest muligt efter snefald,
- at snebunker henlægges på det resterende færdselsareal eller uden for.
- Sne må ikke henlægges ud for porte og indkørsler, ved gadehjørner, ved fodgængerfelter eller andre lignende overgangssteder, idet det sådanne steder skal holdes passable.
- Grundejernes pligter omfatter det samlede færdselsareal, således også kørebane, parkeringsarealer og lignende. Snerydning og glatførebekæmpelse gælder ikke færdselsarealer befæstet med græs.

Glatførebekæmpelse:

Grundejerne har pligt til at træffe foranstaltninger mod glat føre på færdselsarealet snarest efter glatførets indtræden.

Grundejerne har pligt til, at bekæmpe glat føre på trapper til sin ejendom.

Glatførebekæmpelse udføres ved:

- At der udspreddes vejsalt, grus, sand eller lignende på hele færdselsarealet snarest muligt efter glatførets indtræden. Grundejerne skal begrænse anvendelsen af andre kemiske optøningsmidler end almindelige vejsalt (NaCl) ved glatførebekæmpelsen.

Renholdelse:

Grundejerne har pligt til, at

- Fjerne ukrudt,
- Feje eller på anden måde renholde færdselsarealer, der er asfalteret, brolagt, flisebelagt eller på anden måde befæstet,
- Fjerne affald og andet, der er særligt forurenende eller til ulempe for færdslen, og
- Renholde grøfter, rendestene, nedløbsriste, lyskasser, rørgennemløb, og udløbsrender for alt, hvad der kan hindre vandets frie løb.

Grundejeren har altid pligt til at renholde trapper fra fortov til deres ejendomme.

Renholdelsen udføres ved:

- at der renholdes på hele færdselsarealet,
- at grundejeren fjerner affald og andet, der er særlig forurenende eller til fare for færdslen,
- at grundejeren straks fjerner det sammenføjede og oprensede.

Affald må ikke fejes ned i rendestenen eller i de langs kantstenen anbragte rende-stensbrønde.

5. Tilsyn og regler for grundejerpligter mv.

Tilsynet med, at grundejerne overholder deres pligter efter omtalte love, føres af kommunen. Overholder en grundejer ikke sine forpligtelser, kan kommunen lade foranstaltningerne udføre for den pågældende grundejers regning.

Endvidere kan kommunen bestemme, at forpligtelser pålagt grundejere på kommu-neveje og offentlige stier, der administreres af kommunalbestyrelsen, jf. afsnit 3, udføres af kommunen for grundejerens regning. I givet fald skal kommunen sikre, at arbejdet udføres billigst muligt.

Affald eller genstande, der

- kan være til ulempe for færdslen, eller
- er særlige forurenende

kan fjernes af kommunen, eller politiet for den forurenendes regning.

Dette regulativ med bilag er vedtaget af Odder Byråd den 5. oktober 2015.



Uffe Jensen
Borgmester



Henning Haahr
Kommunaldirektør

Bilag A **Vintervejklasser, vejtyper, servicemål og metoder.**

Vintervejklasser og vejtyper:

Vintervejklasser

Primære trafikveje.

Veje som har overordnet betydning for afvikling af den kollektive og gennemgående trafik til omkringliggende større byer.

Tidligere amtsveje.

Klasse A

Sekundære trafikveje.

Veje og pladser som har afgørende betydning for afvikling af den kollektive og gennemgående trafik.

Bybus- og rutebilsruter. Indfalds- og omfartsveje, særlige vejkryds og lignende. Fortove, gågaden og busstoppesteder ud for kommunale ejendomme, fodgængerovergange og særlige opgaver efter anmodning fra læge, Falck og Politi.

Klasse B

Primære lokalveje

Veje, stier og pladser, som har væsentlig betydning for afviklingen af den lokale trafik.

Fordelingsveje og skolebusruter, samt fordelingsstier og skolestier. Primære p-pladser rastepladser og cykelstier/baner.

Klasse C

Sekundære lokalveje

Veje, stier og pladser m.v. som har mindre betydning for trafikken.

Sekundære veje og stier, samt sekundære p-pladser.

Klasse D

Sekundære lokalveje

Veje, stier og pladser m.v. uden betydning for afvikling af trafikken.

Servicemål og metoder:

Vintervejklasser

Tilstræbes holdt farbare på alle tider af døgnet, også lørdage samt søn- og helligdage.

Snerydning og glatførebekæmpelse foretages på alle tider af døgnet, og udføres i det omfang, der tilsigter uhindret og forsvarlig afvikling af trafikken. Glatførebekæmpelse foretages ved saltning. Rathlousdal Allé gruses.

Ved stærkt snefald tilstræbes vejene holdt farbare, således at færdslen i videst muligt omfang kan afvikles uden væsentlige gener på alle tider af døgnet.

Stier og fortove sneryddes og glatførebekæmpes som under vintervejklasse A.

Vintervejklasse A

Tilstræbes holdt farbare på alle tider af døgnet, også lørdage samt søn- og helligdage. Snerydning og glatførebekæmpelse udføres i et omfang der tilsigter uhindret og forsvarlig afvikling af trafikken.

Snerydning og glatførebekæmpelse iværksættes på alle tider af døgnet, og udføres i et omfang der tilsigter uhindret og forsvarlig afvikling af trafikken. Mellem kl. 20.00 og kl. 4.00 dog kun ved stærkt snefald og glat føre.

Kørebaner, stier, fortove mv. samt gågaden sneryddes og glatførebekæmpes.

Glatførebekæmpelse foretages ved saltning.

Ved stærkt snefald tilstræbes vejene holdt farbare, således at færdslen i videst muligt omfang kan afvikles uden væsentlige gener på alle tider af døgnet

Vintervejklasse B.

Tilstræbes holdt farbare i dagtimerne fra mandag morgen til lørdag middag.

Ved stærkt snefald/fygning/glatføre (isslag) dog i samme omfang som vintervejklasse A.

Arbejdet udføres normalt mellem kl. 7.00 og 18.00 fra mandag til lørdag. Lørdag dog kun til kl. 13.00.

Kørebaner, stier, fortove, mv. sneryddes og glatførebekæmpes.

Glatførebekæmpelse foretages ved saltning

Vintervejklasse C.

Sneryddes og glatførebekæmpes efter nærmere aftale, og kun indenfor normal arbejdstid kl. 7.00 til kl. 16.00.

Bortkørsel af sne foretages ikke.

Glatførebekæmpelse foretages ved saltning

Vintervejklasse D.

Sneryddes og glatførebekæmpes ikke.

Under specielle og ekstreme forhold kan der efter Vej & Parks skøn ydes assistance.

Odder Kommune

Regulativ

Fortegnelse over offentlige veje og pladser, hvor vintervedligeholdelse og glatførebekæmpelse udføres af kommunen, samt vejenes placering i vintervejklasser.

Vejnavn	Vintervejkasse
Alrøvej	A
Alrøvej, sidevej	D
Amstrup Vestergade	C
Ankjær, nr. 101-149 (stamvej)	B
Ankjær, nr. 201-267 (stamvej)	B
Ankjær, nr. 300-306 (stamvej)	B
Ankjær, nr. 308-320 (stamvej)	B
Ankjær, nr. 301-385 (stamvej)	B
Assebækvej	C
Assedrupvej	A
Assedrupvej, sidevej	B
Asylgade	A
Bakkegårdsvej	A
Balle Tvæervej	C
Ballevej	A
Balshavevej (del af vej B)	A
Banegårdsgade	A1
Banegårdspladsen	A
Bilsbækvej (del af vej B)	A
Bisgårdsvej	B
Bjergagervej	A
Blegevej (stamvej)	B
Blichersvej	A
Blommevænget (stamvej)	B
Blommevænget 302-352 (stamvej)	B
Blommevænget 202-252 (stamvej)	B
Bondesvadvej	A
Borgbjergallé	A
Borgergade	A
Boulevarden	A
Boulstrupvej	B
Bredgade	B
Bredkjærvej	B
Bygaden	B
Chr. Petersensvej	B
Christianslund (stamvej)	B

Odder Kommune

Regulativ

Vejnavn	Vintervejklasse
Damleddet	C
Drammelsbækvej	B
Drammelstrupvej	A
Dyngby Møllevej	B
Dyngbyvej	A
Egehovedet	B
Egholmvej	B
Elmegårdsvej	C
Enghaven (stamvej)	B
Eriksmindevej (del af vej B)	A
Fallingvej	B
Fasanvej	B
Favrgårdsvej	A
Fenstervej	A (del af vej B)
Fillerupvej	B
Findalsvej	B
Frederikshaldvej	B
Fuglsangsvej	A (del af vej B)
Gersdorffslundvej	A
Gersdorffsgade	B
Gl. Bygade	B
Gl. Krovej	B
Glibingvej	D
Gosmervej	A
Grindesnabevej	B
Grøbshulevej	A
Grønnegade	B
Grønnevej	C
Grønvej	B
Grøvten	C
Grøvten, sidevej	C
Guldagervej	B
Gunnar Madsensgade (stamvej)	B
Gyllingnæsvej	A
Gylling Skolegade	B
Gylling Østergade	B
Gyllingvej	A

Odder Kommune

Regulativ

Vejnavn	Vintervejklasse
Hadrupvej	A
Hagemannsgade	A
Haldshavevej	B
Halkærvej	C
Hallingvej	A
Hasselvej	B
Hasselvej sidevej til skole	B
Havnegade	B
Hedemarksvej (del af vej B)	A
Hesselbjergvej	A
Holsteinsgade	A
Horsensvej	A1
Horskærvej	B
Hovedgaden	B
Houvej	A1
Husmandsvej	B
Husrækken (del af vej C)	B
Høghus (stamvej)	B
Højbyvej	A
Højgårdsvej	B
Højmarkvej	B
Højvænget	A
Højvænget, nr. 101-159 (stamvej)	B
Højvænget, nr. 200-239 (stamvej)	B
Højvænget, nr. 300-344 (stamvej)	B
Hølkenhavevej	C
Hølkenvej	A
Jenlevej	B
Jernaldervej	B
Jonasdalen (stamvej)	B
Kalvsømadevej	B
Karen Jeppesgade (del af vej D)	A
Katrineholmsallé (stamvej)	A
Kildegade	B
Kirkesti	A
Kirkevej	A
Kirstinelystvej (stamvej)	B
Kjeldbækvej	A
Kløvermarken	B
Kløvermarksvej	A

Odder Kommune

Regulativ

Vejnavn	Vintervejklasse
Kongshusvej	A1
Knudsminde	B
Krogsgade	B
Krogstrupvej	B
Kystvejen	A1
Købmagergade	B
Landevejen	A1
Landevejen (sidevej)	B
Langager	B
Langgade	B
Lemmestrupvej	A
Lerdrupvej	A
Lillegade	C
Lilliensborgvej (del af vej D)	B
Lindenæsvej (del af vej D)	A
Lindevej	B
Lundevej	A
Lundhoffvej	A
Lyngballen	D
Lyngvejen	C
Lystgårdsparken (stamvej)	B
Lærkevej	B
Løkkegårdsvej	B
Maderisvej	C
Madikrogvej	B
Malskærvej (del af vej B)	A
Mantelenvej	A
Mejerivej	A
Mejsevej	B
Murervej	B
Møllebakken	B
Møllemarken (stamvej)	B
Møllevej	A
Mørupsvej	B
Nygade	A
Nygård Tværvæg	D
Nygårdsvej (til Skanderborg Kommune)	A1
Nølev Byvej	B
Nølev Driften (del af vej D)	B

Odder Kommune

Regulativ

Vejnavn	Vintervejklasse
Nølevvej	A
Nørregade	A
Nørreled	B
Nørreskovvej	B
Oddervej	A1
Oldrupvej (del af vej C)	A
Oudrupgårdsvej	C
Otto Møllersgade	B
Oudrupgårdsvej	C
Overskov (stamvej)	B
Parcelvej	B
Parkvej	A
Pederstrupvej (del af vej B)	A
Persievej (del af vej D)	B
Peterholmsvej	A
Pilevænget (stamvej)	B
P-plads på Alrø	C
P-pladser ved Ålykkecentret	B
P-pladser ved Åparkeringen	B
P-pladser mellem Banegården-Torvet	B
P-plads ved Banegården	B
P-plads ved Blichersvej	C
P-plads i Falling	C
P-plads ved Gersdorffsgade	B
P-plads ved Guldagervej	B
P-plads ved Hundslund kirke	C
P-plads Hundslund Skole	B
P-plads ved Højvænget	D
P-plads ved Lillegade	B
P-plads ved Nygade	B
P-plads ved Parkvejens Skole	B
P-plads ved Rathlousgade	B
P-plads ved Rosensgade	B
P-plads ved Holsteinsgade	B
P-pladser ved Saksild Strand	C
P-plads ved Rude Strand	C
P-plads ved Skovbakken	B
P-plads ved Spektrum	B
P-plads ved Torvet	A

Odder Kommune

Regulativ

Vejnavn	Vintervejklasse
P-plads mellem Torvet-Tværgade	B
P-plads ved Torvald Køhlsvej	C
P-plads ved Vestergade	C
P-plads ved Vestermarkskolen	B
P-plads ved Ørting Station	B
P-plads ved Kirkecentret	B
P-plads ved Kirkesti	B
P-plads ved Raupachsgade	B
P-plads ved Lerdrupvej (Gylling)	B
P-plads ved Klitrosevej	C
Præstemarksvej	B
Præstevænget	B
Præsthøjvej	B
P-pladser ved Villavej	D
Randlevvej	A
Rantzausgavevej	C
Rathlousdalvej	C
Rathlousdalgade	B
Raupachsgade	B
Rosengade (del af vej A1)	A
Rude Havvej	A
Rude Havvej, sidevej renseanlæg	A
Rude Havvej i Rude by	D
Rudevej	A
Røddalsminde (stamveje)	B
Rønhøjvej	B
Sidevej til Rønhøjvej	B
Rørth Ellevej	B
Rørth Skovvej	A
Rørth Skovvej, sidevej	D
Rørthvej (del af vej A)	A1
Rådhusgade	A1
Saloparken (stamvej)	B
Sandagerallé	A
Skablundvej	A
Skalborgvej	B
Skellergårdsvej	B

Odder Kommune

Regulativ

Vejnavn	Vintervejklasse
Skolebakken	B
Skolegade (nr. 1-74)	B
Skolevej	B
Skolevænget	B
Skovdalsvej	B
Skovgårdsvej	A
Skovlundsvej	B
Skovly (stamvej)	B
Skovlyvej	A
Skovmærkevej	B
Skovvej	B
Smedegade	B
Smedegade (sidevej)	B
Smederupvej (del af vej D)	C
Snærildvej	A
Solbakkevej	B
Solbrinken (stamvej)	B
Solhøjvej	B
Solvangsallé	A
Sondrupvej (del af vej B)	A
Spidholmvej	B
Spøttrupvej	A
Spøttrup Strandvej	B
Sidevej til Spøttrup Strandvej	B
Stampmøllevej	A
Stationsvej	B
Stenkalven	D
Stenslund	B
Stensvej	B
Stiftelsesvej	B
Strandgade	B
Strandvejen	A1
Strevelshovedvej	B
Svinballevej	A
Svinballevej, sidevej	C
Syrenvej	B
Sønderbakken	A1
Søbyvej	A
Sødrupvej (del af vej B)	A
Søndenom (del af vej D)	B
Søndergade	B

Odder Kommune

Regulativ

Vejnavn	Vintervejklasse
Søndervej	B
Teglbrændervej	B
Teglgårdsvej	A
Tendrup Vestermark	B
Thunøgade	B
Toldvejen	B
Torupvej	B
Torvald Køhlsvej	A
Torvet	A
Trinesvej	A
Trolbjergvej	A
Trustrupvej	A
Trustrupvej, sidevej	B
Tunø Hovedgade	B
Tunø Hovedgade, sidevej	B
Tusdamvej	A
Tværgade	B
Tværvejen	D
Ulvsborgvej	D
Ulvskovvej (del af vej A)	B
Vadsmøllevej	B
Vandværksvej	B
Vennelundsvej	A
Venneslaparken	B
Vestergade	A
Vestergårdsvej	A
Vesterhåb (stamvej)	B
Vesterled (stamvej)	B
Vestermarken	A
Vesterskovvej (del af vej A)	B
Vestervang	D
Vidtskuevej (stamvej)	B
Villavej	B
Vinkelager	B
Viskjærvejen	A
Vitaparkvej	B
Vitavej	B

Odder Kommune

Regulativ

Vejnavn	Vintervejklasse
Øster Allé	B
Østergade	A
Østermarksvej	A
Øvrevej	B
Aabygade	A
Aahavevej	B
Aaholmsgade	B
Aaholmsgade sidevej	B
Aalstrupvej	A
Åkærvej (del af vej C)	A
Ålykkecentret	B
Åparkeringen	B
Århusvej	A1

Odder Kommune

Regulativ

Bilag B.

Fortegnelse over offentlige stier, hvor vintervedligeholdelse og glatførebekæmpelse udføres af kommunen, samt stiernes placering i vintervejklasser.

Sti	Vintervejklasse
Ankjær, sti mellem Egholm-Nølevvej	A og B
Ankjær, andre stier	C
Askelunden, sti ved Fyrrevænget	B
Blegevej, sti til Vidtskuevej	A og D
Blegevej, sti til Kirstinelystvej	C
Bisgårdsvej, sti til Parkvej	C
Blommevænget, sti til Skovlundsvej	C
Boulstrup, sti til Erikmindevej	B
Christianslund, sti til Torvald Køhlsvej	B
Egholm, sti i området	C
Frederikshaldparken, sti til Venneslaparken	C
Garvergyden sti til Nørregade	B
Gylling Østergade, sti til Købmagergade	D
Gylling Skolegade, sti til Otto Møllersgade	C
Hou, sti ved skoven	C
Højvænget, sti til Rørthvej	B
Højvænget, sti til Østermarksvej	B
Højvænget, sti langs kolonihaver	D
Højvænget, andre stier	C
Karen Jeppesgade, stier	D
Kirkesti, sti til Tornøegade	C
Kirstinelystvej, sti øst for	C
Lille Torupvej, sti til Sønnervej	D
Lundevej, sti til Houvej	B
Lærkevej, sti i området	D
Mølleparken, stianlæg	C
Mågevej, sti til Skolegade	D
Nørregade, sti til Saloparken	B
Odder Stadion, sti langs med stadion	C
Odder Å, sti ved Polititorvet - Aabygade	C
Odder Å. Sti ved Åparkeringen	C

Odder Kommune

Regulativ

Sti	Vintervejklasse
Rasmus Larsens Vænge sti	C
Rævs Å, sti langs med åen	D
Rørthvej, sti til Østermarksvej	C
Rudevej, sti til Kystvejen	D
Røddalsminde, sti til Vestermarksskolen	C
Saksild Skole, sti til Rude	C
Saloparken, sti til Vestermarksskolen	C
Saloparken, hovedsti	C
Skoleparken, sti langs Parkvejens Skole	B
Skoleparken, sti mellem Blegevej og Vidtskuevej	D
Skoleparken, sti mellem Blegevej og Kirstinelystvej	D
Skoleparken, sti ved svømmehallen	D
Skoleparken, sti ved Katrineholmsallé	B
Skolesti i Ørting	B
Smedegade, sti til Vinkelager	C
Solbrinken, sti til Vennelundsvej – Stampmølleparken	C
Stampmøllebækken, sti langs med bækken	C
Syrenvej, sti til Rudevej	C
Søndervej, skolesti i Hundslund	C
Tingsteds Ager til Røddalsminde	B
Venneslaparken, hovedsti	B
Vennelundsvej, skolesti	B
Vesterhåb, off. stier i boligområdet	B
Vestermarken (cykel og gangsti)	B
Vestermarksskolen, skolesti	B
Ørting Efterskole, sti	D
Ålykkecentret, stier i området	B

Bilag C Kommunens vinterberedskab.

Kommunens vinterberedskab er aktiveret i tiden 15. oktober til 15. april, med mindre særlige vinterforhold nødvendiggør en længere beredskabsperiode.

Der henvises i øvrigt til kommunens hjemmeside:

<http://www.oddernettet.dk/site.aspx?MenuID=141&Langref=75&Area=&topID=&ArticleID=5445&expandID=1379&moduleID=>

samt Vej & Parks hjemmeside:

http://www.vejogpark.odder.dk/frameset/run_frame_portal.asp?RoomID=0&LangRef=13&Area=&topID=&ArticleID=1304&MenuID=0&Template=./templates/template_2.asp&ExpandID=381

Odder Kommune

Regulativ

Bilag D.1.1.

Link til kort over offentlige veje, stier og fortove, der administreres af kommunalbestyrelsen.

http://cowi.mapcentia.com/apps/mapclient/odder/public,vintervedligehold?map_visibility_vintervedligehold.vintervedligehold_veje=true

Dette kort revideres løbende som følge af ændringer i adgange til de enkelte ejendomme m.v.

Fortegnelse over offentlige ejendomme og institutioner, hvor vintervedligeholdelse og glatførebekæmpelse udføres af kommunen, samt områdernes placering i vintervejklasser.

Kommunal institution	Adresse	Vintervej-klasse
Banegårdspladsen	Pakhuset – pladsen	B
Odder Bibliotek	Mejerivej 14	B
Brandstationen	Rådhusgade 38	A
Rådhuset	Rådhusgade 3	B
Skovbakkerestauranten	Holsteinsgade 50	B
Stampmøllen	Stampmøllevej	B
Børnehaven Blæksprutten	Havrevænget 13-15	B
Børnehaven Egholm	Egholmvej 2	B
Børnehaven Gaia	Saloparken 2	B
Børnehaven Otilia	Østermarksvej 21	B
Børnehaven Solstrålen	Solhøjvej 12	B
Børnehaven Stjernehuset	Torvald Køhlsvej	B
Børnehaven Troldhøj	Venneslaparken 1	B
Børnehaven Østermarken	Østermarksvej 21	B
Børnehuset Gylling	Gylling Skolegade 12	B
Egholmgård	Egholmvej 6	B
Skovbørnehaven	Rosensgade 111	B
Åhavevejens Børnehave	Åhavevej 10	B
Hundslund beskyttede boliger	Kirkevang	B
Odder beskyttede boliger	Ålykkecentret	B
Stenslund Centret	Stenslund 6	B
Ørting beskyttede boliger	Havrevænget	B
Ålykkecentret	Ålykkecentret 5	B
Gylling Skole	Gylling Skolegade 1	B
Hov Skole – Børnehave - SFO	Skolevænget 1	B
Hundslund Skole	Landevejen 30	B
Parkvejens Skole - Svømmehallen	Nølevvej 4	B
Saksild Skole – Børnehave – SFO	Rudevej 100	B
Skovbakkeskolen	Tværgade 12	B
Tunø Skole	Tunø Hovedgade 10	B
Vestermarksskolen	Vennelundsvej 95	B
Firmaidræt	Bisgådsvej 42	C
Vita Park	Veje mm. i området	B

Bilag D.1.2.

Fortegnelse over byer og bymæssig bebyggelse i Odder Kommune.

I byer og bymæssige bebyggelser påhviler det ejerne af ejendomme, der grænser op til offentlig vej eller sti, at rydde fortov og sti ud for ejendommen for sne, træffe foranstaltninger mod glat føre på fortov og sti, samt renholde fortov og sti.

Det påhviler desuden ejerne af ejendomme der grænser op til privat fællesvej eller sti, at rydde vejen (stien) for sne ud for ejendommene, at træffe foranstaltninger mod glat føre på vejen (stien), samt at renholde vejen (stien).

Byer og bymæssig bebyggelse defineres som områder, hvor E-55 tavler (bytavler) er opsat.

Alrø by
Amstrup
Assedrup
Balle
Bjerager
Boulstrup
Dyngby
Falling
Fensten
Fillerup
Gosmer
Gylling
Hadrup
Halling
Hov
Hundslund
Neder Randlev
Nordsminde
Nølev
Odder
Oldrup
Over Randlev
Rude
Rørth
Saksild
Sondrup
Spøttrup
Torrild
Trustrup
Tunø by
Ørting
Ålstrup

Odder Kommune

Regulativ

Fortegnelse over Odder Kommunes sommerhusområder:

Kysing Næs
Rude Strand
Saksild Strand
Dyngby Strand
Spøttrup Strand
Amstrup Ege
Skovgårdsparken

Bilag E. Definitioner.

Byer og bymæssige områder

Defineres i Lov om offentlige veje, § 3, som:

"Københavns Kommune og de områder, der efter lov om planlægning er byzone eller sommerhusområde, samt nærmere afgrænsede områder i landzone, som kommunalbestyrelsen har besluttet at administrere efter byreglerne, jf. §§ 25-86 i lov om private fællesveje." Anvendes bl.a. til definition af områder, inden for hvilke man kan pålægge grundejere at snerydde, glatførebekæmpe og renholde offentlig fortov og sti ud for ejendommen, jf. Lov om offentlige veje, § 64.

Byreglerne

Regler der finder anvendelse i områder der er byzone og i sommerhusområder, jf. lov om planlægning. Kan jf. ovenstående - efter beslutning i kommunalbestyrelsen - også finde anvendelse i afgrænsede områder i landzonen. Byreglerne fremgår af afsnit III i Lov om private fællesveje.

Byzone

Hele landet er opdelt i byzone, sommerhusområder og landzoner. Yderligere definition fremgår af Lov om planlægning, § 34.

Cykelsti

Sti langs vej eller i eget tracé beregnet for cykeltrafik og normalt ikke registreringspligtige knallerter. Stien kan eventuelt være adskilt fra kørebane og fortov ved rabat eller kantsten.

Fortov

Del af en vej bestemt for fodgængere og adskilt fra kørebane og eventuel cykelsti.

"Fortov og sti"

I forhold til Lov om offentlige veje, kapitel 8, Snerydning, glatførebekæmpelse og renholdelse, Grundejernes forpligtelser (§ 64) sidestilles færdselsarealer, der primært er bestemt for gående færdsel, med "fortov og sti".

Færdselsareal

Areal i færdigvejsoverfladen bestemt for færdsel. Består typisk af kørebane, cykelsti samt fortov og sti.

Glatførebekæmpelse

Glatførebekæmpelse består i udspreddning af glatførebekæmpelsesmidler, enten som forebyggelse af glat føre (præventiv saltning, se denne), eller for at forbedre friktionen på færdselsarealer, der er blevet glatte (f.eks. grusning).

Odder Kommune

Regulativ

Gågade

Færdselsareal der er forbeholdt fodgængere. Kørende trafik kan være tilladt på nærmere bestemte betingelser.

Kommunen

I denne forbindelse anvendes kommunen som fælles betegnelse for kommunalbestyrelsen som vejmyndighed.

Kommunevej

Offentlig vej(e) for hvilken kommunalbestyrelsen er vejmyndighed for.

Kørebane

Den del af vejen, der er bestemt for kørende trafik, herunder dog ikke cykelsti og cykelbane.

Landzone

Hele landet er opdelt i byzone, sommerhusområder og landzoner. Yderligere definition fremgår af Lov om planlægning, § 34.

Offentlige stier

Defineres i henhold til Lov om offentlige veje som:

"Færdselsarealer, der administreres af stat eller kommune efter denne lov med de tilføjelser, som de særlige forhold for stier tilsiger. En offentlig sti er fortrinsvis forbeholdt gående, cyklende og ridende færdsel, og udgør ikke en del af en offentlig vej."

Offentlige veje

Defineres i henhold til Lov om offentlige veje som:

"Vej, gader, broer og pladser, der er åbne for almindelig færdsel, og som administreres af stat eller kommune efter denne lov. De offentlige veje inddeles i statsveje og kommuneveje." (Adskiller sig fra færdselslovens definition).

Privat fællesvej

Vej, gade, bro eller plads, der ikke er en offentlig vej, og som fungerer som færdselsareal for anden ejendom end den ejendom, som færdselsarealet ligger på, når ejendommene ikke har samme ejer.

Privat vej

Vej, gade, bro eller plads der ikke opfylder betingelserne for at være offentlig vej eller privat fællesvej.

Odder Kommune

Regulativ

Servicemål og metoder

Angiver målet for det tilstræbte serviceniveau, samt metoder for målets opfyldelse, der knytter sig til de enkelte vintervej- hhv. stiklasser, jf. bilag A og B.

Sommerhusområde

Hele landet er opdelt i byzone, sommerhusområder og landzoner. Yderligere definition fremgår af Lov om planlægning, § 34.

Sti

Færdselsareal, som fortrinsvis er forbeholdt gående, cyklende eller ridende færdsel, jf. dog "Fortov og sti" (se ovenfor).

Vej

Særligt udformede offentlige eller private strækninger med jævn og normalt befæstet overflade til at gå eller køre på.

Vejmyndighed

Begreb for den administrative myndighed for vejene. Kommunalbestyrelsen er vejmyndighed for kommunevejene, Transportministeren er vejmyndighed for statsvejene, hvor administrationen er henlagt til Vejdirektoratet.

Begrebet kan ligeledes anvendes om kommunalbestyrelsen som forvaltningsmyndighed for private fællesveje og stier.

Vintervej- hhv. stiklasser

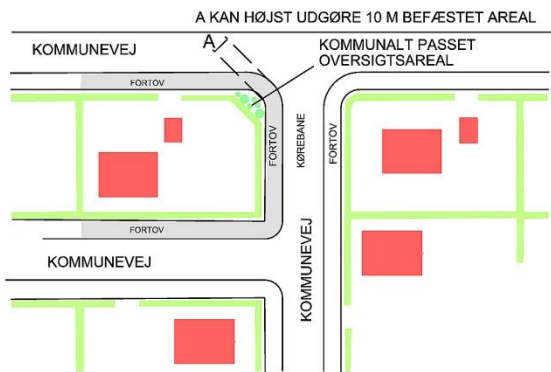
Begrebet anvendes her ved opdeling af vejnettet i forskellige klasser, for angivelse af hvilket "servicemål og metoder" (se denne) for snerydning og glatførebekæmpelse, der knytter sig til de enkelte veje (se endvidere bilag A og B).

Odder Kommune

Regulativ

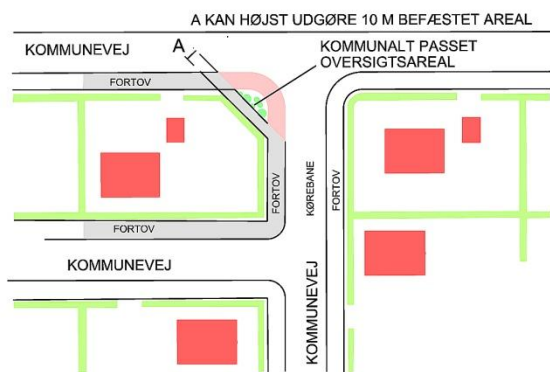
Bilag F Skitser med principper for grundejernes pligter på fortov og sti.

Se side 30 og side 31.



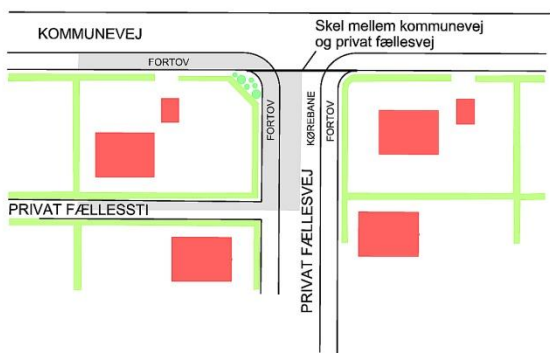
Figur 1

Pligt påhviler grundejer



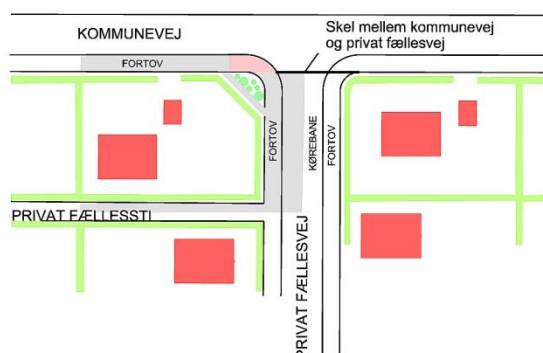
Figur 2

Pligt påhviler grundejer
Pligt påhviler kommunen



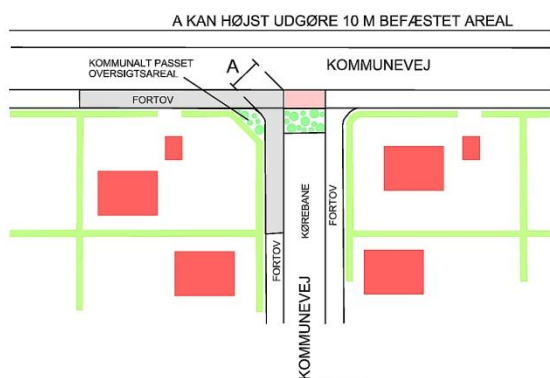
Figur 3

Pligt påhviler grundejer



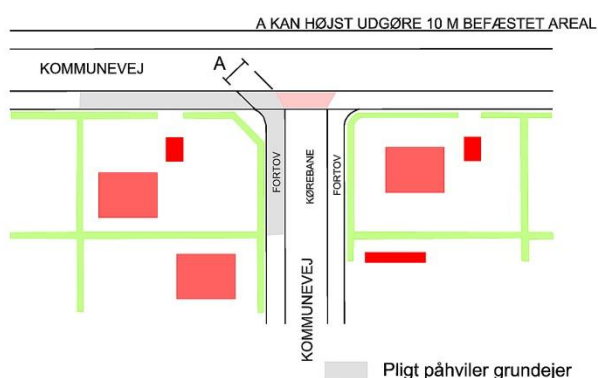
Figur 4

Pligt påhviler grundejer
Pligt påhviler kommunen



Figur 5

Pligt påhviler grundejer
Pligt påhviler kommunen



Figur 6

Pligt påhviler grundejer
Pligt påhviler kommunen

